

Утверждена

(наименование документа об утверждении, включая наименования органов государственной власти или

органов местного самоуправления, принявших решение об утверждении схемы или

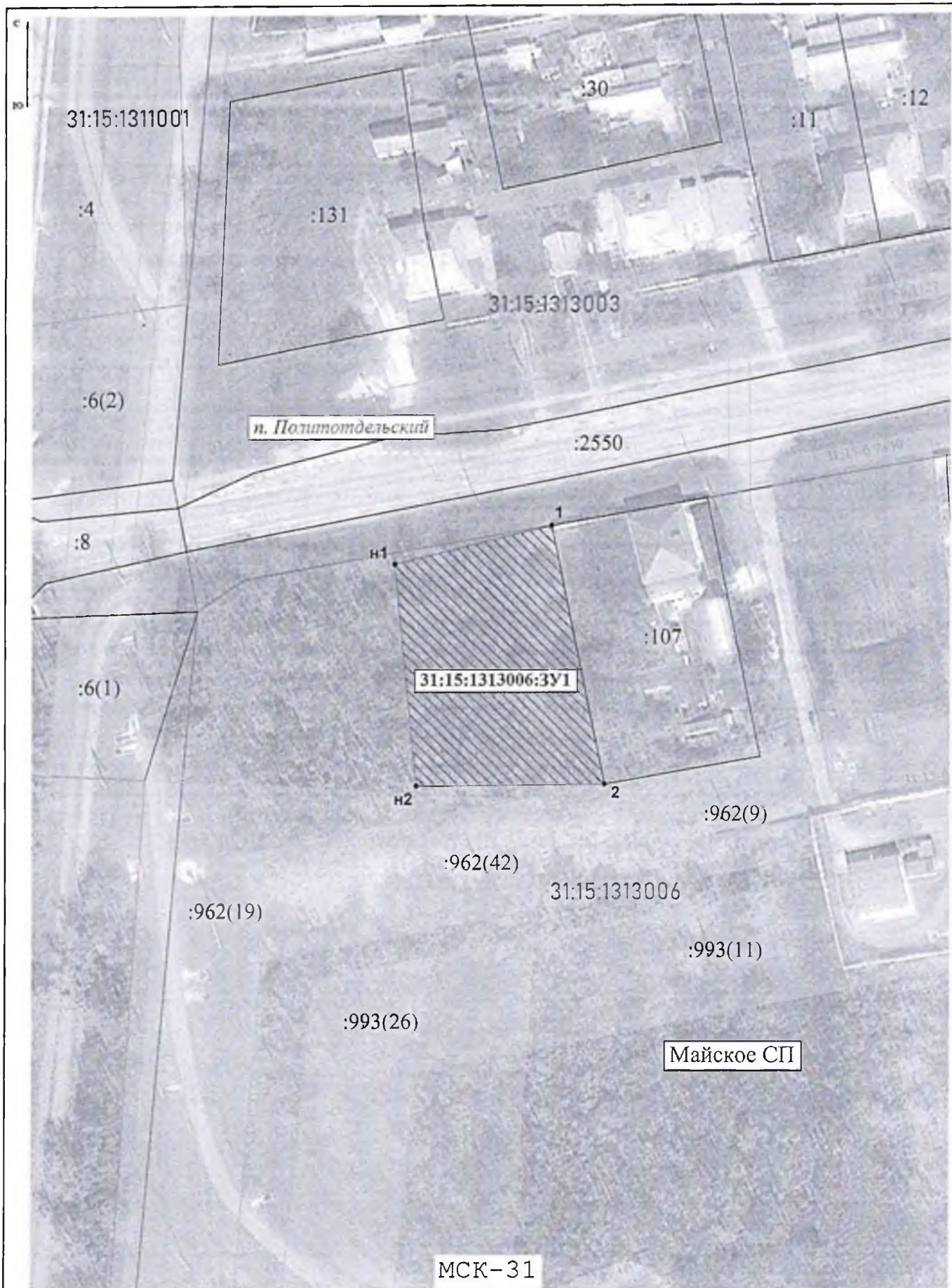
подписавших соглашение о перераспределении земельных участков)

от _____ № _____

Схема расположения земельного участка или земельных участков на кадастровом плане территории

Условный номер земельного участка	31:15:1313006:ЗУ1						
	(указывается в случае, если предусматривается образование двух и более земельных участков)						
Площадь земельного участка	1 500 м²						
(указывается проектная площадь образуемого земельного участка, вычисленная с использованием технологических и программных средств, в том числе размещенных на официальном сайте федерального органа исполнительной власти, уполномоченного Правительством Российской Федерации на осуществление государственного кадастрового учета, государственной регистрации прав, ведение Единого государственного реестра недвижимости и предоставление сведений, содержащихся в Едином государственном реестре недвижимости, в информационно-телекоммуникационной сети "Интернет" (далее - официальный сайт), с округлением до 1 квадратного метра. Указанное значение площади земельного участка может быть уточнено при проведении кадастровых работ не более чем на десять процентов)							
Обозначение характерных точек границ	Координаты, м						
	(указываются в случае подготовки схемы расположения земельного участка с использованием технологических и программных средств, в том числе размещенных на официальном сайте. Значения координат, полученные с использованием указанных технологических и программных средств, указываются с округлением до 0,01 метра)						
	<table style="width: 100%; border-collapse: collapse;"> <tr> <td style="width: 50%; text-align: center;">X</td> <td style="width: 50%; text-align: center;">Y</td> </tr> <tr> <td style="text-align: center;">1</td> <td style="text-align: center;">2</td> </tr> <tr> <td style="text-align: center;">3</td> <td style="text-align: center;">3</td> </tr> </table>	X	Y	1	2	3	3
X	Y						
1	2						
3	3						
1	2						
н1	381 082,45						
1	381 089,77						
2	381 040,78						
н2	381 040,45						
н1	381 082,45						
	3						
	1 315 630,97						
	1 315 660,36						
	1 315 670,40						
	1 315 635,03						
	1 315 630,97						






Местоположение объекта: Российская Федерация, Белгородская обл., м.р-н Белгородский, с.п. Майское, п. Политотдельский, пер. Центральный



МСК-31

Масштаб 1:1 000

Условные обозначения:

-  - Существующая часть границы, имеющиеся в ЕГРН сведения о которой достаточны для определения ее местоположения
-  - вновь образованная часть границы, сведения о которой достаточны для определения для определения ее местоположения
-  - Граница кадастрового квартала
-  - Кадастровый квартал
-  - Характерная точка границы, сведения о которой позволяют однозначно определить ее положение на местности
- - Кадастровый номер земельного участка
- - Обозначение образуемого земельного участка
- - Зона с особыми условиями использования территории

Кадастровый инженер

Долженко А.В.